

POKYNY PRO ZÁVODNÍKY

HANÁ ORIENTEERING FESTIVAL 2018

2. a 3. závod žebříčku B Morava, 6. a 7. závod Hanáckého žebříčku jaro 2018 a jarního krajského žebříčku MSKSOS, 5. a 6. závod CZ/PL Euroligy

Rank.koeficient 1,04



Datum:	5. a 6. května 2018
Pořadatelský orgán:	Český svaz orientačních sportů
Pořadatelský subjekt:	SK Haná orienteering
Centrum:	Louka u obce Janovice u Rýmařova. (49.9451192N, 17.2405236E)
Prezentace:	V centru závodů Sobota - 08:30 - 10:30 Neděle - 08:30 - 09:30
Vzdálenosti:	Sobota Parkoviště – centrum: 50–150 m Centrum – start 1: 2.70 km (!) , 90 m přev. Centrum – start 2: 0,95 km, 25 m přev. Centrum – cíl: 0 m

Neděle Parkoviště – centrum: 50-150 m

Centrum – start: 300 m, bez převýšení

Centrum – cíl: 0 m

Cesta na start 1 značena modro – bílými fáborky, na start 2 zeleno – bílými fáborky, první část cesty je společná.

Start 00:

Sobota 11:00, doba průchodu startovním koridorem 3 minuty.

Start 1 pro kategorie: D16B, D18B, D18C, D20B, D21B, D21C, D35B, D35C, D40B, D45B, D45C, D50B, D55B, D55C, H16B, H16C, H18B, H18C, H20B, H21B, H21C, H21D, H35B, H35C, H40B, H45B, H45C, H50B, H55B, H55C, T

Na startu 1 bude k dispozici voda a WC

Start 2 pro kategorie: D10C, D12C, D14B, D14C, D16C, D60B, D65B, D65C, D70B, DH10N, H10C, H12C, H14B, H14C, H60B, H65B, H65C, H70B, H70C, H75B, H80B, HDR, P

Neděle 10:00, doba průchodu startovním koridorem 3 minuty.

Závodníci kategorií HDR, DH10N, T a P mohou startovat kdykoliv do uzavření startu.

Mapa:

Sobota „Kamenná sfinga“, 1 :15 000 (DH16-21+T) ostatní kategorie (včetně D16C) 1: 10 000, E = 5 m stav jaro 2018, formát A4 (resp. A3), mapový klíč






ISOM 2017, vytištěno laserovou technologií na vodovzdorném papíře NeverTear©, mapovali Petr Mareček a Zdeněk Rajnošek

Neděle „Hofwald“ 1:10 000, E=5 m, stav jaro 2018, formát A4, mapový klíč ISOM 2017, vytištěno laserovou technologií na vodovzdorném papíře NeverTear©, mapovali Petr Mareček a Zdeněk Rajnošek

Mapy se v cíli odevzdávají a budou k dispozici v neděli po odběhnutí posledního závodníka.

*V lese je několik míst s nedávno popadanými stromy a v mapě jsou vyznačena značkou 709. **Nepřístupná oblast** – zákaz vstupu*

Zvláštní mapové značky:

-  Vývrat
-  Plošina
-  Infotabule, boží muka
-  Vodárna
-  Přístřešek

Systém ražení:

SPORTident

V předstartovním koridoru je povinnost vynulovat čip (CLEAR) a provést kontrolu ražení (CHECK). V případě poruchy SI se razí kleštěmi do rezervního pole na mapě.

V cíli se razí cílová kontrola.

Kontroly nebudou v AIR módu – v posledním koridoru bude umístěna jednotka SIAC OFF.

Terén:

Podhorský terén, v západní části skály, skalky, kameny, východní část rovinatější s větším množstvím bažin. Prostor spadá do CHKO Jeseníky, je to oblast genofondu, většina prostoru je přírodní les bez lidského zásahu. Terén nebyl doposud použit pro závody v orientačním běhu.

Časový limit:

Sobota 180 min

Neděle 90 min

Tratě:

Předpokládaný čas vítěze je dán Soutěžním řádem.

Tratř kategorie HD10N je osazena smajlíky 😊 😊.

Parametry tratí budou zveřejněny v samostatném dokumentu.

Povinné úseky:

Start – začátek orientace: červenobílé fáborcky

Poslední kontrola cíl: cílový koridor

Popisy kontrol:

Popisy budou k dispozici na shromaždišti i vytištěny na mapě.

Občerstvení:

Delší tratě mají občerstvení (voda) na kontrolách (značeno v popisech) a na postupu (značeno v mapě).

Občerstvení v cíli pro všechny kategorie.

V centru závodů bude k dispozici bufet.

Výsledky:

Předběžné výsledky budou průběžně vyvěšovány v centru závodů.

Konečné výsledky budou po skončení závodů v ORISu.

Vyhlášení výsledků: **Sobota** Od 15:00 hodin v centru. Vyhlášení budou první 3 v kategorii DH21B, DH10C a DH12C dále budou vyhlášení vítězové všech kategorií B.

Neděle Od 15:00 hodin v centru. Vyhlášení budou první 3 v kategorii DH21B, DH10C a DH12C dále budou vyhlášení vítězové všech kategorií B.

Parkování: Na louce u centra závodů, dbejte pokynů pořadatelů. Parkovné je 50Kč/auto, platí pro oba dny.

První pomoc: V centru závodů.

Protesty: K rukám hlavního rozhodčího, vklad 400,- Kč. Písemně doložené v termínu, podle Pravidel OB čl. 26.1 osobně, podle čl.26.2. poštou na adresu: Miroslav Hlava, Tyršova 397, 798 52 Konice

Jury: V případě podání protestu bude nabídnuto Romanu Vlčkovi, Jiřímu Otrusinovi a Ladislavu Greplovi.

Robert Zdráhal	Miroslav Hlava (R1)	Robert Binar (R2)
ředitel závodů	hlavní rozhodčí	stavitel tratí

Pořadatelé děkují všem, kteří nás podpořili při uspořádání tohoto závodu.



aplikace „LO – Live resultat Orienteering“ zde najdete startovky a výsledky z Haná orienteering festivalu 2018

