



International Ski Orienteering Event
Czech Middle distance Championship
Czech National Cup
World ranking Event
SKI Orienteering Tour
Austrian Middle distance Championship



POKYNY

Pátek 17/01/2019

Technické provedení: SK Haná orienteering, SKI Club Ramsau

Centrum závodu: Pension Royer-Pois
Ramsau am Dachstein - Vorberg
GPS: 47.4097319N, 13.6338950E
<https://mapy.cz/s/3l2go>

Datum: **Pátek, 18. ledna 2019**

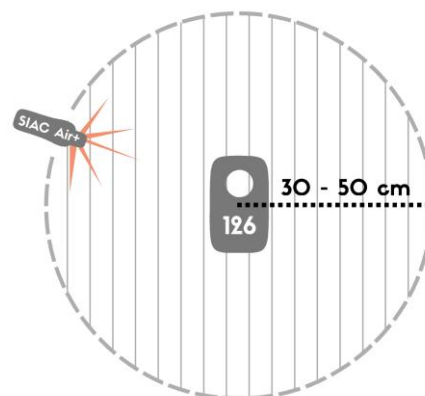
Prezentace: Ramsau Sportbüro – Ski stadium, 47.4190392N, 13.6537167E
<https://mapy.cz/s/3l2hn>
Pátek 18. ledna od **10:00 do 12:00 hod a od 14:00 – 17:00.**
Sobota 19. ledna **08:00 -09:30** závod na krátké trati je možné prezentovat ještě
v neděli 20.ledna od **8.00 do 9.00 hod.**

Start 00: pátek – sprint v **14:00 hod.**, intervalový

Kategorie: M21E, W21E, M20, W20, OPEN

Předpokládané časy: Podle pravidel IOF

Systém ražení: SportIdent. Krabičky budou nastaveny do režimu BEACON, tj. **ražení je bezkontaktní**. Závodníci s čipem SIAC mohou razit kontroly až na vzdálenost 50 cm. Ostatní razí klasicky, kontaktně. Závodníci s vlastním SI-čipem si zkontrolují, zda odpovídá číslo uvedené ve startovní listině a případnou změnu nahlásí neprodleně na prezentaci. Závodníci, kteří



požadovali v přihlášce zapůjčení čipu, obdrží čip při prezentaci a vrátí jej po doběhu do cíle při vyčítání, případně po posledním závodě. Nulování a kontrolu čipu provádí každý závodník sám v prostoru startovních koridorů. Každý závodník je zodpovědný za správné vynulování a kontrolu svého čipu. Závod pro závodníka končí **kontaktním** oražením cílové jednotky na cílové čáře (cílová jednotka **! nebude !** do režimu BEACON nastavena, tj. cíl se musí orazit **přímo do krabičky** Všichni závodníci, kteří odstartovali, se musí dostavit k vyčítání čipů, včetně těch, kteří závod nedokončí nebo neorazí všechny kontroly. Každý čip smí být použit v závodě pouze jednou.

SIAC baterie test: Závodníci, kteří používají čip SIAC si mohou ověřit stav baterie prostřednictvím krabičky, která bude k dispozici na prezentaci.

Odevzdávání map: Každý závodník má povinnost za cílem **odevzdat svoji mapu** pořadateli sběrného koše. Mapy se budou vydávat v neděli po startu posledního závodníka. Všechny mapy s tratěmi budou v průběhu nedělního odpoledne zveřejněny na webu závodu.

Výsledky: Průběžné výsledky budou vyvěšovány v centru závodu. Celkové výsledky budou zveřejněny na Orisu a na webu závodu.

<i>Vzdálenosti:</i>	Parkoviště – centrum závodu	do 250 m
	Centrum závodu – cíl	0 m
	Centrum závodu – start	1100 m
	Centrum závodu – prezentace	3900 m
	Viz plánek níže.	

Parkoviště: V centru závodu. Parkovné se nevybírání.

Převlékání: Vlastní auta, popřípadě možnost využití restaurace Royer – Pois.

WC: Mobilní WC na parkovišti a v centru závodů.

Příprava lyží: Omezené možnosti v penzionu Royer – Pois.

Rozjíždění závodníků: Pouze cestou na start, k dispozici bude warm- up mapa

Terén: Ski areál Ramsau - Vorberg, přilehlé lesy a louky. Hustá síť turistických a závodních stop, doplněné vlastní sítí běžeckých tratí, projetých rolbou.

Klasifikace stop: plná ... 86%, pěší a koňská stopa ... 10%, tečkovaná ... 4%

Mapy: **Sprint** – Royer - Pois, 1 : 5 000, e = 5 m, rozměr **A4**
Stav 1/2019, zpracovali Petr a Šimon Marečkovi, [OMAPY](#)

Zvláštní mapové symboly:
Černý křížek – umělý objekt

Povinné úseky: Startovní čára (start) – mapový start (začátek orientace)
Sběrná kontrola – cíl
Značeny fábrory, koridorem či v dohledové vzdálenosti.

Občerstvovací stanice:

Nebudou.

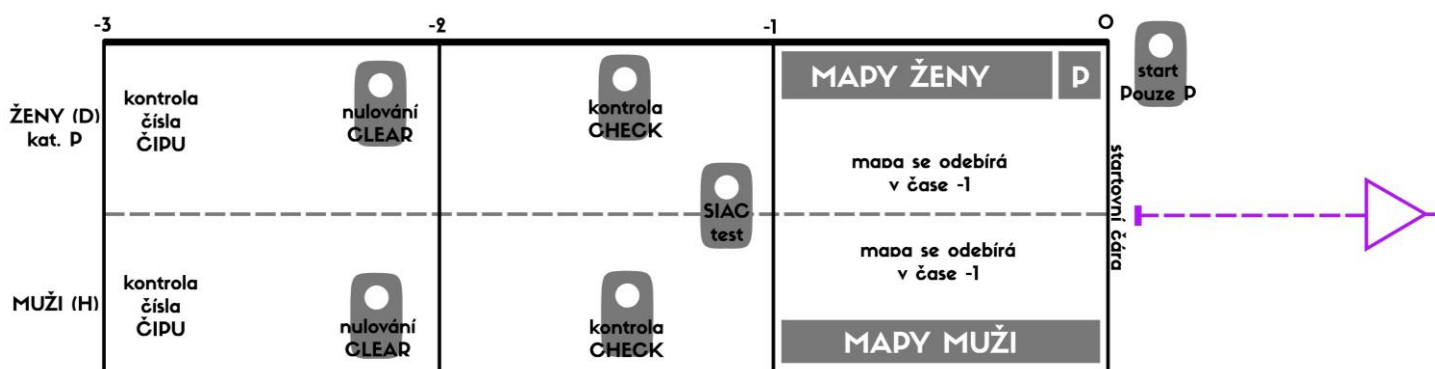


Parametry tratí: K nalezení na Orisu a webu závodu do pátku 10:00 hod.

Časový limit: 60 minut

Startovní listina: Na Orisu a webu závodu nejpozději do pátku 10:00. Dále bude vyvěšena v centru závodu. Závodníci v kategorii OPEN mohou startovat kdykoliv v čase od 00 do 50.

Startovní koridor:



Občerstvení: V zázemí pro závodníky bude k dispozici zdarma teplý čaj.

Informace: Robert Zdráhal, brko@hanaorienteering.cz, tel.: 00420 602 805 696

Protesty: Přijímá hlavní rozhodčí s vkladem 400,-Kč. Adresa, na kterou je možné zasílat případné protesty proti výsledkům: Miroslav Hlava, Tyršova 397, Konice 798 52, e-mail: hlava@iresta.cz

Předpis: Závodit se bude podle platných pravidel.

Omezení: Od 17/01/2019 platí v celé oblasti Ramsau zákaz tréninku s OB mapou na všech standartních tratích.
Na všech lyžařských stopách v Ramsau am Dachstein se platí poplatek, jehož cena se odvíjí od délky pobytu. Všichni závodníci, kteří jdou na start, z cíle, nebo absolvují některý ze závodů (Pá, So, Ne) jsou od poplatku osvobozeni. Za závodníka je považovaný každý, kdo je vybaven mapníkem a čipem.

Jury: Hans Ruebi Häny, Nicolo Corradini, Roman Horyna

Funkcionáři závodu: Ředitel závodů: Robert Zdráhal
Hlavní rozhodčí: Miroslav Hlava
Stavatel tratí: Šimon a Petr Marečkovi

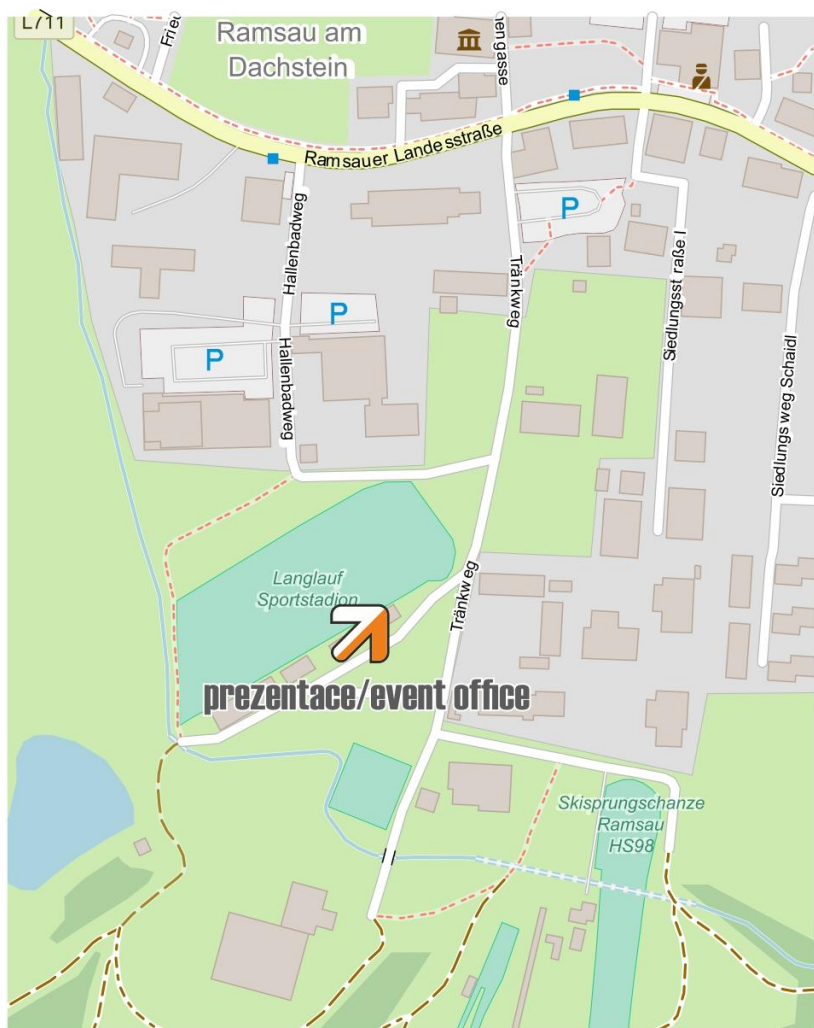
Startovní listina a další informace naleznete na [internetové stránce závodu](#).

<http://sk.hanaorienteering.cz/mistrovstvi-ceske-republiky-a-veteraniada-na-kratke-trati-lob/>

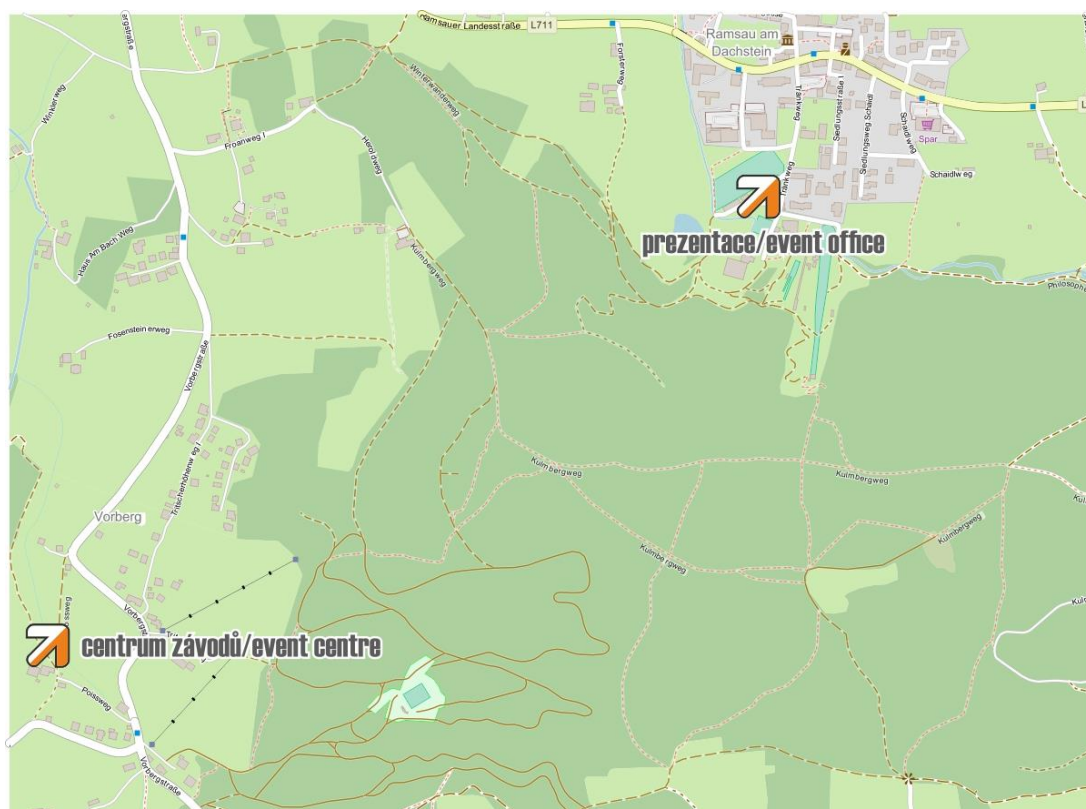
<https://www.facebook.com/events/2044237802310271/permalink/2056196967781021/>

Přílohy:

Mapa prezentace:



Mapa prostoru:



Mapa centra závodů:

