



International Ski Orienteering Event
Czech Middle distance Championship
Czech National Cup
World ranking Event
SKI Orienteering Tour
Austrian Middle distance Championship



POKYNY

Technické provedení: SK Haná orienteering, SKI Club Ramsau

Centrum závodu: Ski Stadion
Ramsau am Dachstein
47.4189481N, 13.6536475E
<https://mapy.cz/s/3ld3d>

Datum: **Sobota**, 19. ledna 2019
Neděle, 20. ledna 2019

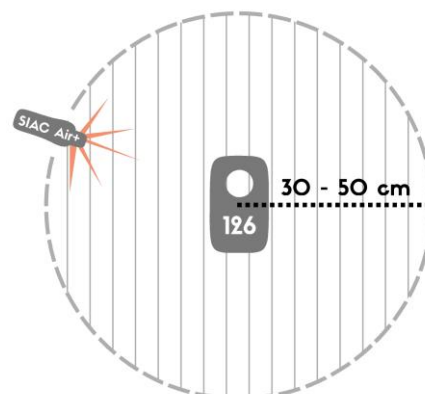
Prezentace: Ramsau Sportbüro – Ski stadium, 47.4189481N, 13.6536475E
<https://mapy.cz/s/3ld3d>
Sobota 19. ledna **08:00 -09:30** závod na krátké trati je možné prezentovat ještě v neděli 20.ledna od **8.00 do 9.00 hod.**

Start 00: Sobota intervalový start – sprint v **10:30 hod.**
Sobota hromadný start – sprint v **14:00 hod.**
Neděle intervalový start – krátká trať **10:00 hod.**

Kategorie: viz. Rozpis závodů

Předpokládané časy: Podle pravidel IOF.

Systém ražení: SportIdent. Krabičky budou nastaveny do režimu BEACON, tj. **ražení je bezkontaktní**. Závodníci s čipem SIAC mohou razit kontroly až na vzdálenost 50 cm. Ostatní razí klasicky, kontaktně. Závodníci s vlastním SI-čipem si zkontrolují, zda odpovídá číslo uvedené ve startovní listině a případnou změnu nahlásí neprodleně na prezentaci. Závodníci, kteří



požadovali v přihlášce zapůjčení čipu, obdrží čip při prezentaci a vrátí jej po doběhu do cíle při vyčítání, případně po posledním závodě. Nulování a kontrolu čipu provádí každý závodník sám v prostoru startovních koridorů. Každý závodník je zodpovědný za správné vynulování a kontrolu svého čipu. Závod pro závodníka končí **kontaktním** oražením cílové jednotky na cílové čáře (cílová jednotka **! nebude !** do režimu BEACON nastavena, tj. cíl se musí orazit **přímo do krabičky** Všichni závodníci, kteří odstartovali, se musí dostavit k vyčítání čipů, včetně těch, kteří závod nedokončí nebo neorazí všechny kontroly. Každý čip smí být použit v závodě pouze jednou.

SIAC baterie test: Závodníci, kteří používají čip SIAC si mohou ověřit stav baterie prostřednictvím krabičky, která bude k dispozici na prezentaci.

Odevzdávání map: Mapy se odevzdávají v sobotu odpoledne (po hromadném startu), kdy každý závodník má povinnost **odevzdat svoji mapu** do sběrného koše. Mapy se budou vydávat v neděli po startu posledního závodníka. Všechny mapy s tratěmi budou v průběhu nedělního odpoledne zveřejněny na webu závodu.

Výsledky: Průběžné výsledky budou vyvěšovány v centru závodu. Celkové výsledky budou zveřejněny na Orisu a na webu závodu. Online výsledky budou k dispozici i v aplikaci LO-live results.

<i>Vzdálenosti:</i>	Parkoviště – centrum závodu	do 250 m
	Centrum závodu – cíl (všechny závody)	0 m
	Centrum závodu – start sobota dopoledne	100 m
	Centrum závodu – start sobota odpoledne	0 m
	Centrum závodu – start neděle	700 m
	Centrum závodu – prezentace	0 m
	Viz plánek níže.	

Parkoviště: V centru závodu. Parkovné se nevybírání.

Převlékání: K dispozici šatny v centru závodů.

WC: Mobilní WC v centru závodů.

Příprava lyží: Místnost na přípravu lyží bude k dispozici v centru závodů.

Rozjíždění závodníků: **Sobota dopoledne** – pouze v areálu lyžařského stadionu.
Sobota odpoledne – v prostoru dopoledního závodu
Neděle – v prostoru areálu lyžařského stadionu a prostoru sobotního dopoledního sprintu

Terén: Ski areál Ramsau am Dachstein, přilehlé lesy a louky. Hustá síť turistických a závodních stop, doplněné vlastní sítí běžeckých tratí, projetych rolbou.

Klasifikace stop: plná ... 85%, pěší a koňská stopa ... 14%, tečkovaná ... 1%

Mapy: Sobota dopoledne – **Sprint – Kulmberg**, 1 : 5 000, e = 5 m, rozměr **A4**
Stav 1/2019, zpracovali Petr a Šimon Marečkovi, [OMAPY](#)
Sobota odpoledne – **Sprint – Vorberg**, 1 : 5 000, e = 5 m, rozměr **A4**
Stav 1/2019, zpracovali Petr a Šimon Marečkovi, [OMAPY](#)

Neděle – **Krátká Trať** – Ramsau am Daschstein, 1 : 10 000, e = 5 m, rozměr **A4**
Stav 1/2019, zpracovali Petr a Šimon Marečkovi, [OMAPY](#)

Zvláštní mapové symboly:

Černý křížek – umělý objekt

Povinné úseky:

Startovní čára (start) – mapový start (začátek orientace)
Sběrná kontrola – cíl
Značeny fábory, koridorem či v dohledové vzdálenosti.



Občerstvovací stanice:

Nebudou.

Parametry tratí:

K nalezení na Orisu a webu.

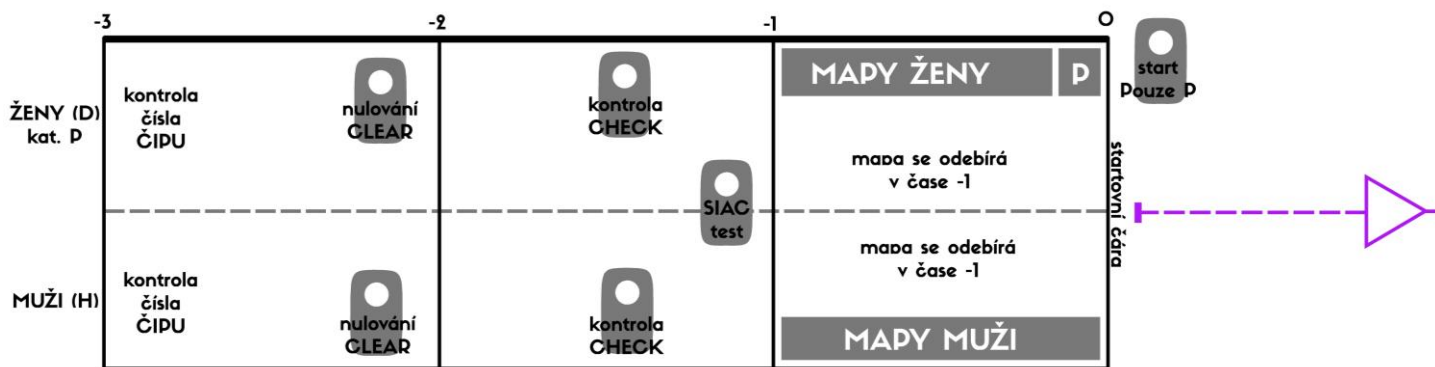
Časový limit:

Sobota dopoledne – 60 min.
Sobota odpoledne – 60 min.
Neděle – 90 min.

Startovní listina:

Na Orisu a webu závod. Dále bude vyvěšena v centru závodu. Závodníci v kategorii OPEN mohou startovat kdykoliv v čase od 00 do 50.

Startovní koridor:



Občerstvení:

V zázemí pro závodníky bude k dispozici zdarma teplý čaj.

Informace:

Robert Zdráhal, brko@hanaorienteering.cz, tel.: 00420 602 805 696

Protesty:

Přijímá hlavní rozhodčí s vkladem 400,-Kč. Adresa, na kterou je možné zasílat případné protesty proti výsledkům: Miroslav Hlava, Tyršova 397, Konice 798 52, e-mail: hlava@iresta.cz

Předpis:

Závodit se bude podle platných pravidel.

Vyhlášení výsledků:

Sobota – 16:30
Neděle – 14:00

Omezení:

Od 17/01/2019 platí v celé oblasti Ramsau zákaz tréninku s OB mapou na všech standartních tratích.

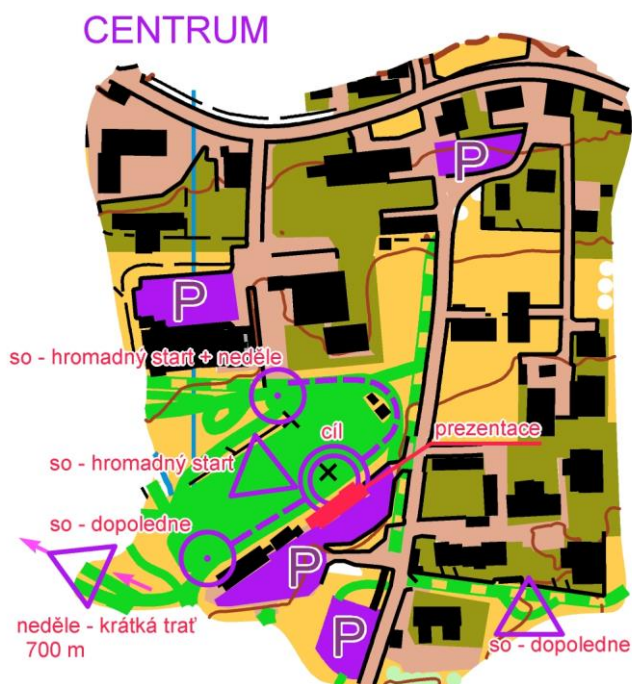
Na všech lyžařských stopách v Ramsau am Dachstein se platí poplatek, jehož cena se odvíjí od délky pobytu. Všichni závodníci, kteří jdou na start, z cíle, nebo absolvují některý ze závodů (Pá, So, Ne) jsou od poplatku osvobozeni. Za závodníka je

považovaný každý, kdo je vybaven mapníkem a čipem.

Jury: Hans Ruebi Häny, Josef Zapletal, Roman Horyna

Funkcionáři závodu: Ředitel závodů: Robert Zdráhal
Hlavní rozhodčí: Miroslav Hlava
Stavitel tratí: Šimon a Petr Marečkovi

Startovní listina a další informace naleznete na [internetové stránce závodu](#).



<http://sk.hanaorientering.cz/mistrovstvi-ceske-republiky-a-veteraniada-na-kratke-trati-lob/>

<https://www.facebook.com/events/2044237802310271/permalink/2056196967781021/>

